

**Consigli utili**

- Controlla la tua bici
- Pianifica il percorso
- Modera la velocità
- Interagisci con gli altri:
  - fai attenzione a pedoni, ciclisti e automobilisti
  - renditi visibile (con luci ed elementi riflettenti su zaino e vestiti)
  - segnala con anticipo le tue intenzioni
  - comportati in maniera prevedibile
  - fai attenzione agli angoli ciechi di camion e bus
  - fai attenzione alle diverse superfici a terra
- Rispetta le regole
- Divertiti

www.bicipolitanabolognese.it

Settembre 2023



# MAPPA DELLA RETE CICLABILE



**BICIPOLITANA**  
RETE CICLABILE BOLOGNA METROPOLITANA

## La Bicipolitana per il tempo libero

- #1 Ciclovía Emilia (ER8)
- #2 Ciclovía del Sole (EV7)
- #3 Ciclovía Pedemontana (ER10)
- #12 Ciclovía del Santerno (ER25)
- #17 Ciclovía del Navile (ER21)
- #18 Ciclovía della Lana
- #19 Ciclovía Savena
- #20 Ciclovía Alto Reno
- #21 Ciclovía Antiche Paludi Bolognesi
- #22 Ciclovía Samoggia
- #23 Ciclovía di Mezzo (ER6)
- #24 Ciclovía Val di Zena (ER23)
- #25 Ciclovía del Reno (ER19)
- #26 Ciclovía Idice
- #27 Ciclovía Sillaro
- #28 Ciclovía BoRa

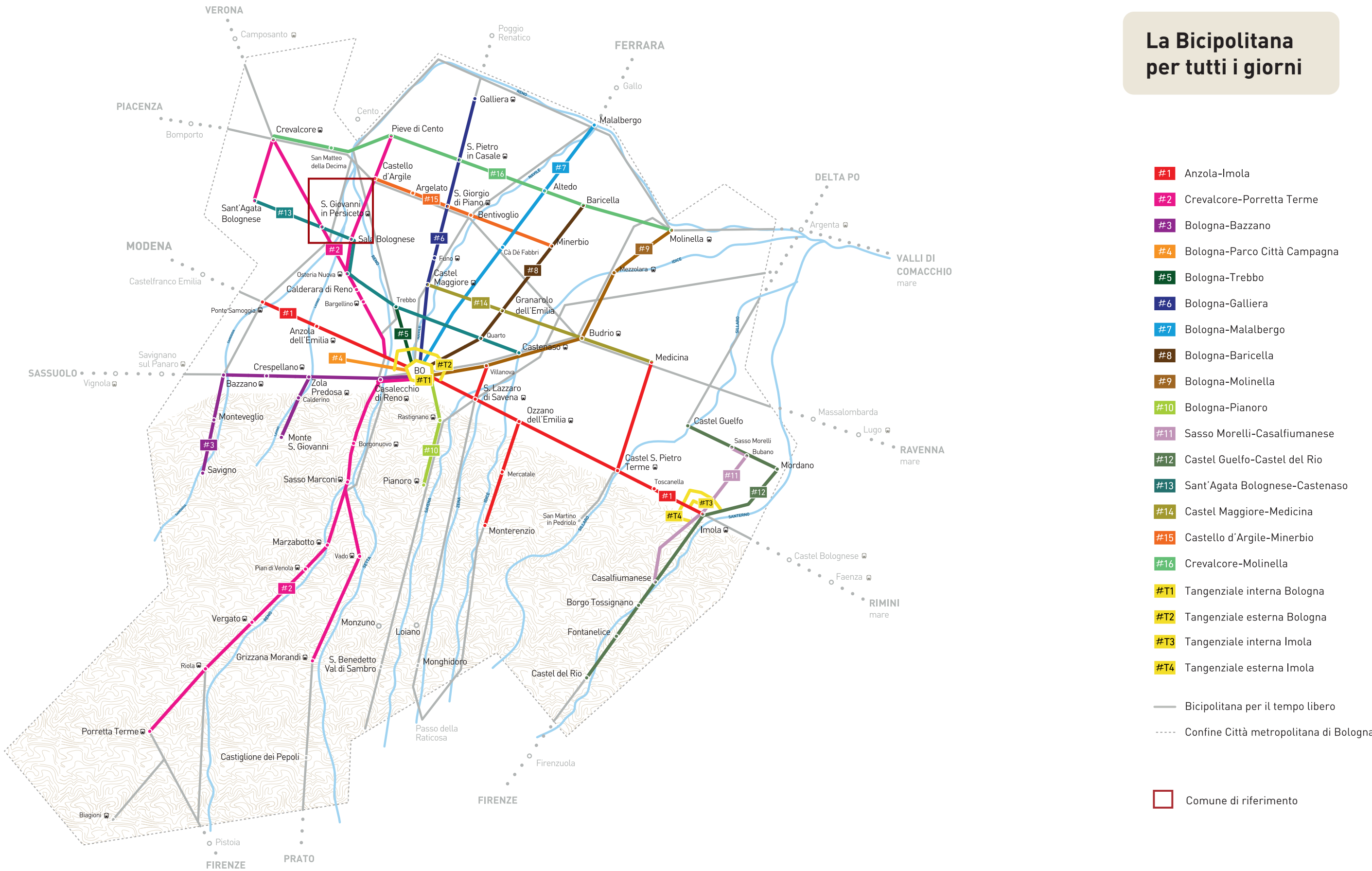
- Bicipolitana per il tempo libero
- ..... Confine città metropolitana di Bologna
- Comune di riferimento



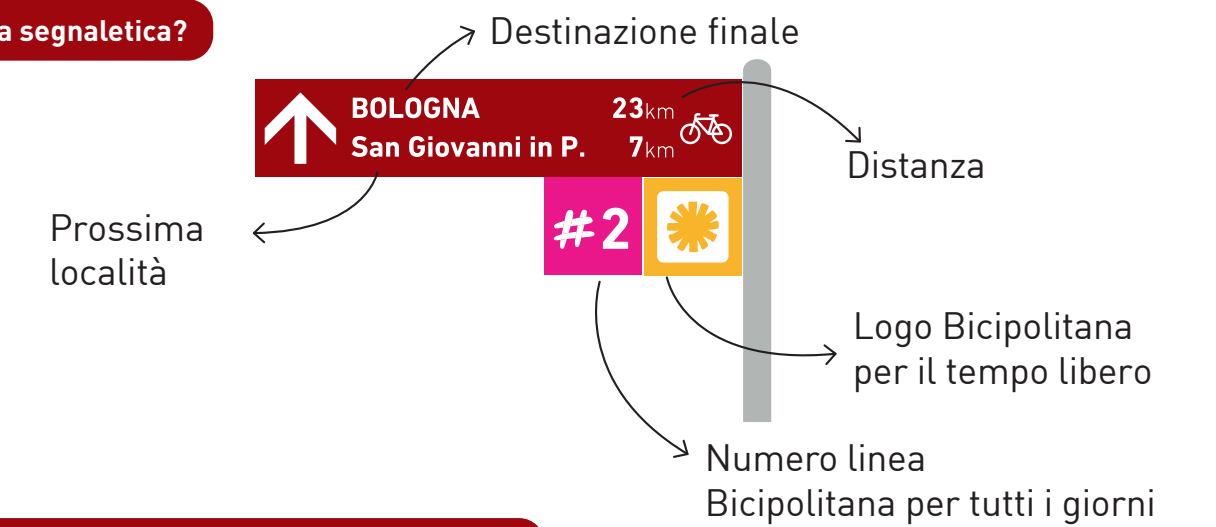
## La Bicipolitana per tutti i giorni

- #1 Anzola-Imola
- #2 Crevalcore-Porretta Terme
- #3 Bologna-Bazzano
- #4 Bologna-Parco Città Campagna
- #5 Bologna-Trebbio
- #6 Bologna-Galliera
- #7 Bologna-Malalbergo
- #8 Bologna-Baricella
- #9 Bologna-Molinella
- #10 Bologna-Pianoro
- #11 Sasso Morelli-Casalfumane
- #12 Castel Guelfo-Castel del Rio
- #13 Sant'Agata Bolognese-Castenaso
- #14 Castel Maggiore-Medicina
- #15 Castello d'Argile-Minerbio
- #16 Crevalcore-Molinella
- #T1 Tangenziale interna Bologna
- #T2 Tangenziale esterna Bologna
- #T3 Tangenziale interna Imola
- #T4 Tangenziale esterna Imola

- Bicipolitana per il tempo libero
- ..... Confine Città metropolitana di Bologna
- Comune di riferimento



### Come leggere la segnaletica?



### La Bicipolitana - La rete ciclabile metropolitana bolognese

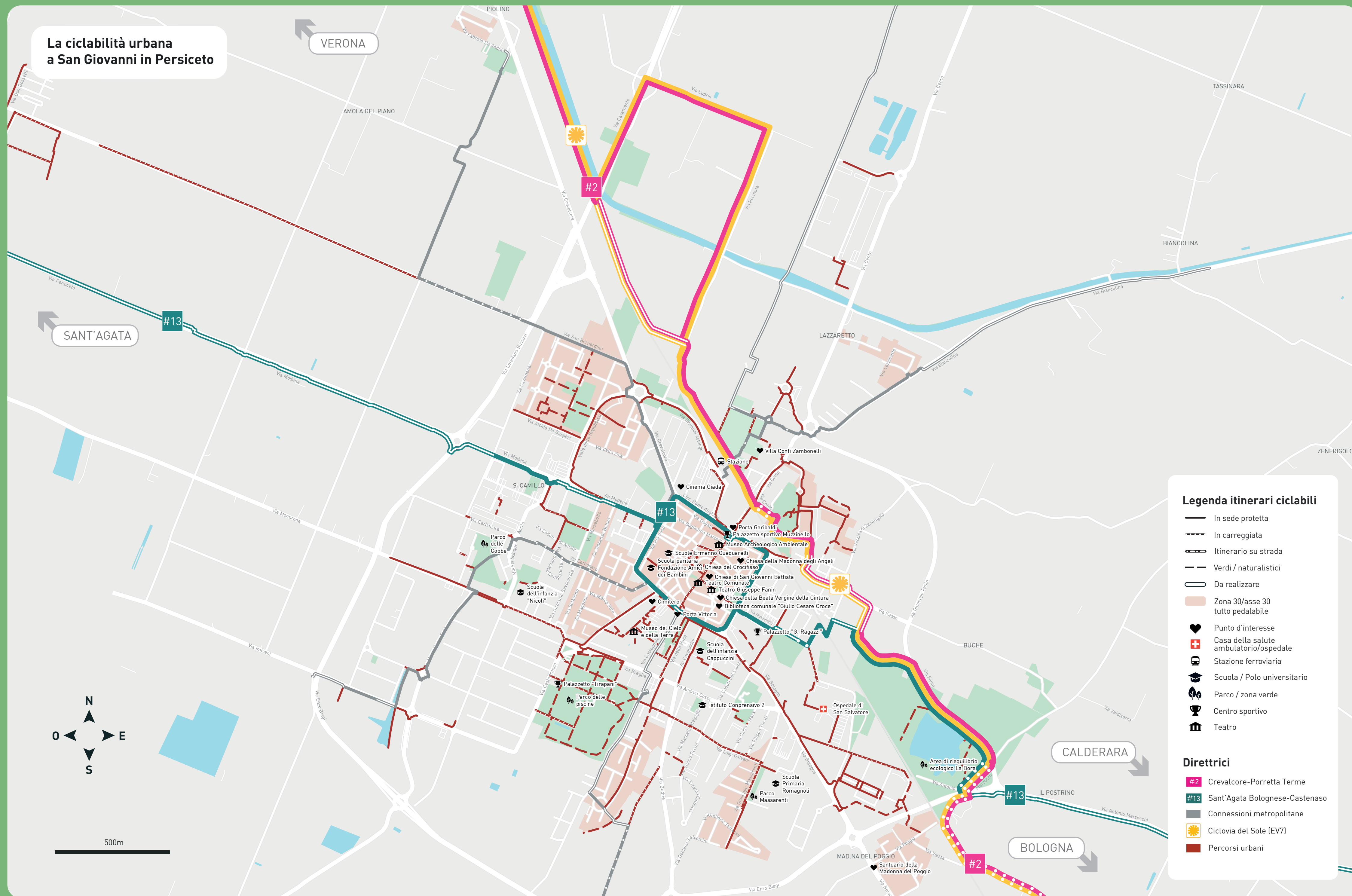
La Bicipolitana - rete ciclabile metropolitana bolognese - è la prima infrastruttura ciclabile d'Italia di livello metropolitano. Un sistema di linee tra loro collegate, che si intersecano per consentire alle biciclette di muoversi sull'intero territorio metropolitano su **tracciati riconoscibili e sicuri**. La rete per tutti i giorni sarà lunga circa **1000 km** - di cui 400 già percorribili - ed è composta da 10 direttrici radiali, 6 linee trasversali e 4 tangenziali a Bologna e Imola.

Questa struttura nasce in risposta alle **nessità dei ciclisti pendolari**, sempre alla ricerca del percorso più rapido e sicuro per i propri spostamenti quotidiani.

La rete per il tempo libero presenta invece i **15 percorsi cicloturistici** che attraversano le zone più naturalistiche e suggestive dell'area metropolitana, dedicate a chi vuole esplorare il nostro territorio ad un'altra velocità.



# La ciclabilità urbana a San Giovanni in Persiceto



500m

## Legenda itinerari ciclabili

- In sede protetta
- In carreggiata
- Itinerario su strada
- Verdi / naturalistici
- Da realizzare
- Zona 30/asse 30 tutto pedalabile
- Punto d'interesse
- Casa della salute ambulatorio/ospedale
- Stazione ferroviaria
- Scuola / Polo universitario
- Parco / zona verde
- Centro sportivo
- Teatro

## Direttrici

- Crevalcore-Porretta Terme
- Sant'Agata Bolognese-Castenaso
- Connessioni metropolitane
- Ciclovía del Sole (EV7)
- Percorsi urbani

In sede protetta	Tipologie di percorsi ciclabili <i>possono essere mono o bidirezionali</i>	In carreggiata
 <b>Pista ciclabile in sede protetta</b> fisicamente separata dalla strada	 <b>Pista ciclopedonale in sede protetta</b> fisicamente separata dalla strada e condivisa con i <b>pedoni</b> , i quali hanno la precedenza	 <b>Pista ciclabile in carreggiata</b> i veicoli a motore <b>non possono</b> oltrepassare la striscia
 Zona 30 con carreggiata condivisa	 <b>Corsia ciclabile in carreggiata</b> i veicoli a motore <b>possono</b> oltrepassare la striscia "per brevi tratti"	 <b>Corsia per il doppio senso ciclabile in carreggiata</b> in strade a senso unico per la generalità dei veicoli



## La ciclabilità urbana

La ciclabilità è un elemento centrale nella mobilità urbana di San Giovanni in Persiceto. In questi anni, molti sono stati gli investimenti nello sviluppo di una rete integrata, pensata per rendere sempre più agevole e sicuro lo spostamento quotidiano in bicicletta di bambini, giovani, adulti e anziani sulle strade del territorio comunale.

Negli ultimi anni la rete ciclo-pedonale è passata da un'estensione di circa 29 km a 34 km che compongono la rete di oggi, composta da percorsi ciclabili in sede protetta, percorsi ciclabili in carreggiata o percorsi in strade classificate Fbis con limitazione della velocità veicolare e apposita cartellonistica, ai sensi del nuovo Codice della Strada.

La rete ciclabile interna al territorio di San Giovanni in Persiceto si integra con il territorio confinante attraverso alcune importanti direttrici tra cui la Ciclovía del Sole, che lo attraversa per circa 7 km, la futura ciclabile San Giovanni-Sant'Agata o il collegamento con San Matteo della Decima sfruttando il tracciato ferroviario ex Veneta, lungo la direttrice Cento-Anzola.

L'obiettivo dell'Amministrazione è quello di continuare ad ampliare il sistema della ciclabilità puntando ad un aumento del numero dei ciclisti stessi, in una visione di una mobilità sempre più sostenibile, sana e a misura d'uomo.