

Consigli utili

- Controlla la tua bici
- Pianifica il percorso
- Modera la velocità
- Interagisci con gli altri:
 - fai attenzione a pedoni, ciclisti e automobilisti
 - renditi visibile (con luci ed elementi riflettenti su zaino e vestiti)
 - segnala con anticipo le tue intenzioni
 - comportati in maniera prevedibile
 - fai attenzione agli angoli ciechi di camion e bus
 - fai attenzione alle diverse superfici a terra
- Rispetta le regole
- Divertiti

www.bicipolitanabolognese.it

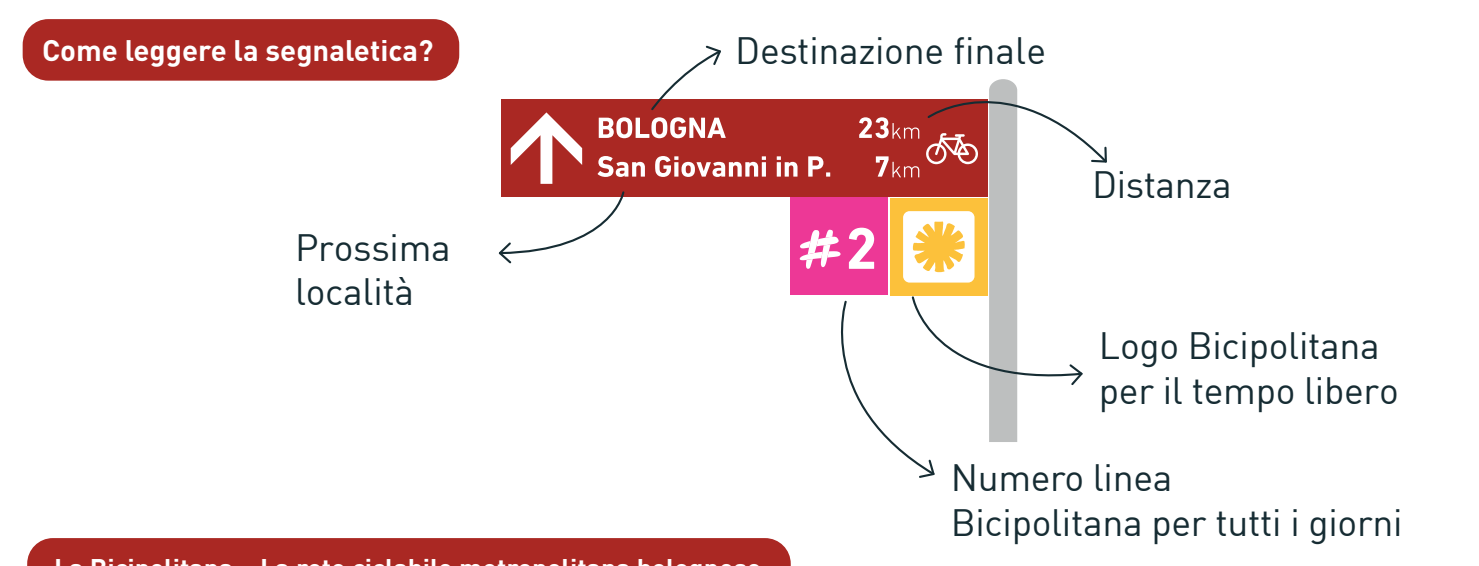
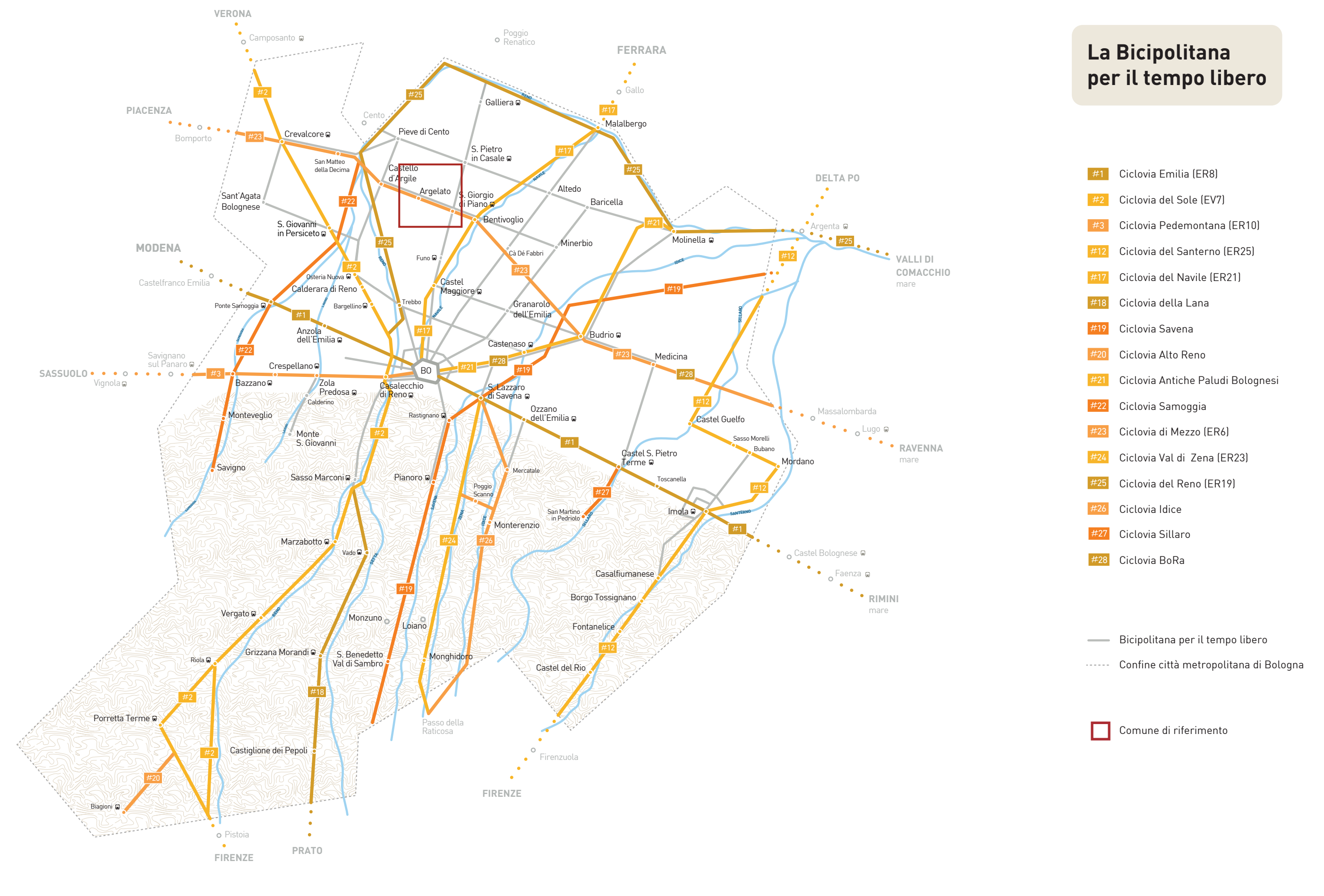
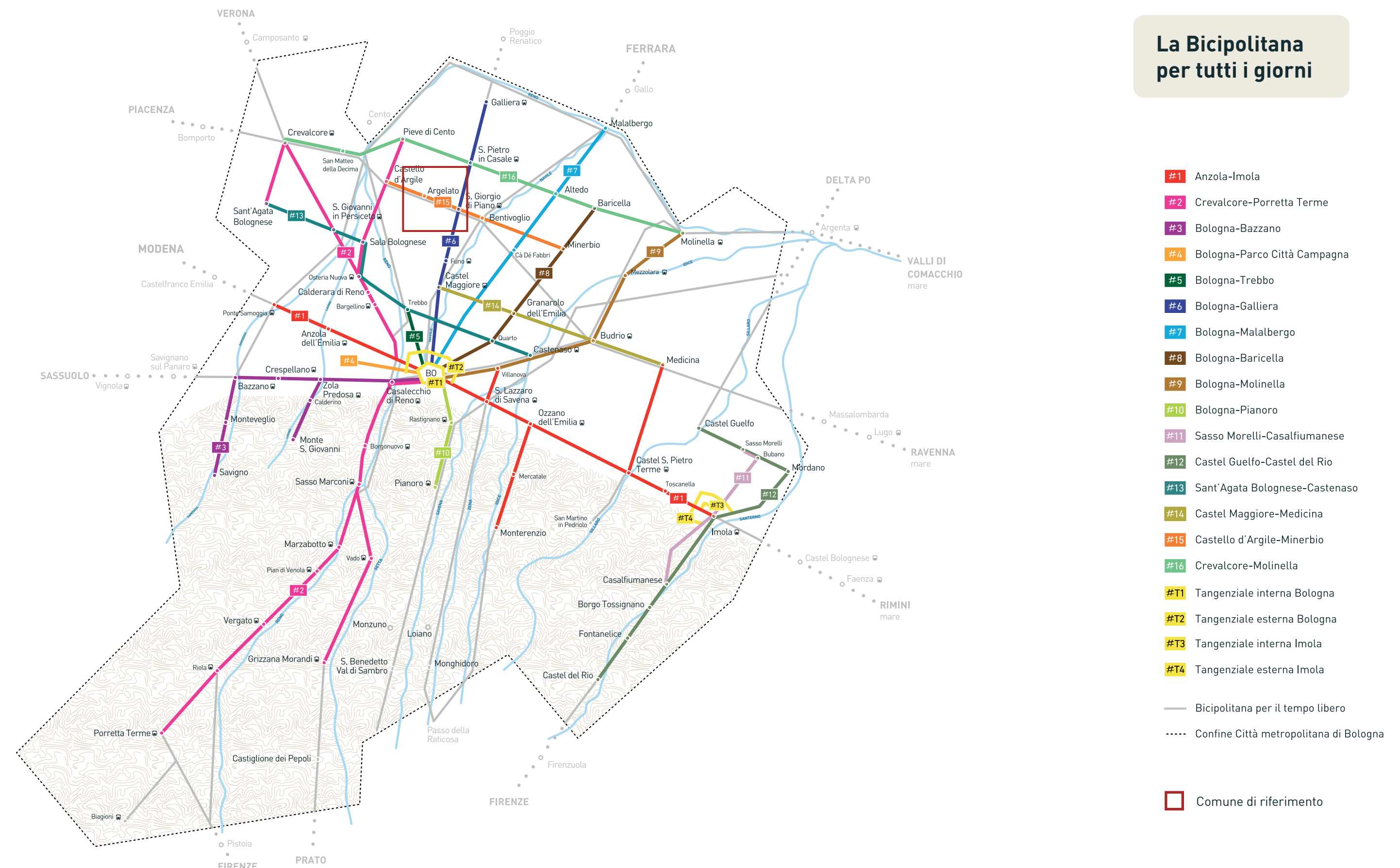
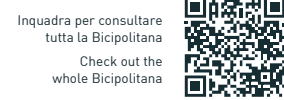
Settembre 2023



MAPPA DELLA RETE CICLABILE



BICIPOLITANA
RETE CICLABILE BOLOGNA METROPOLITANA



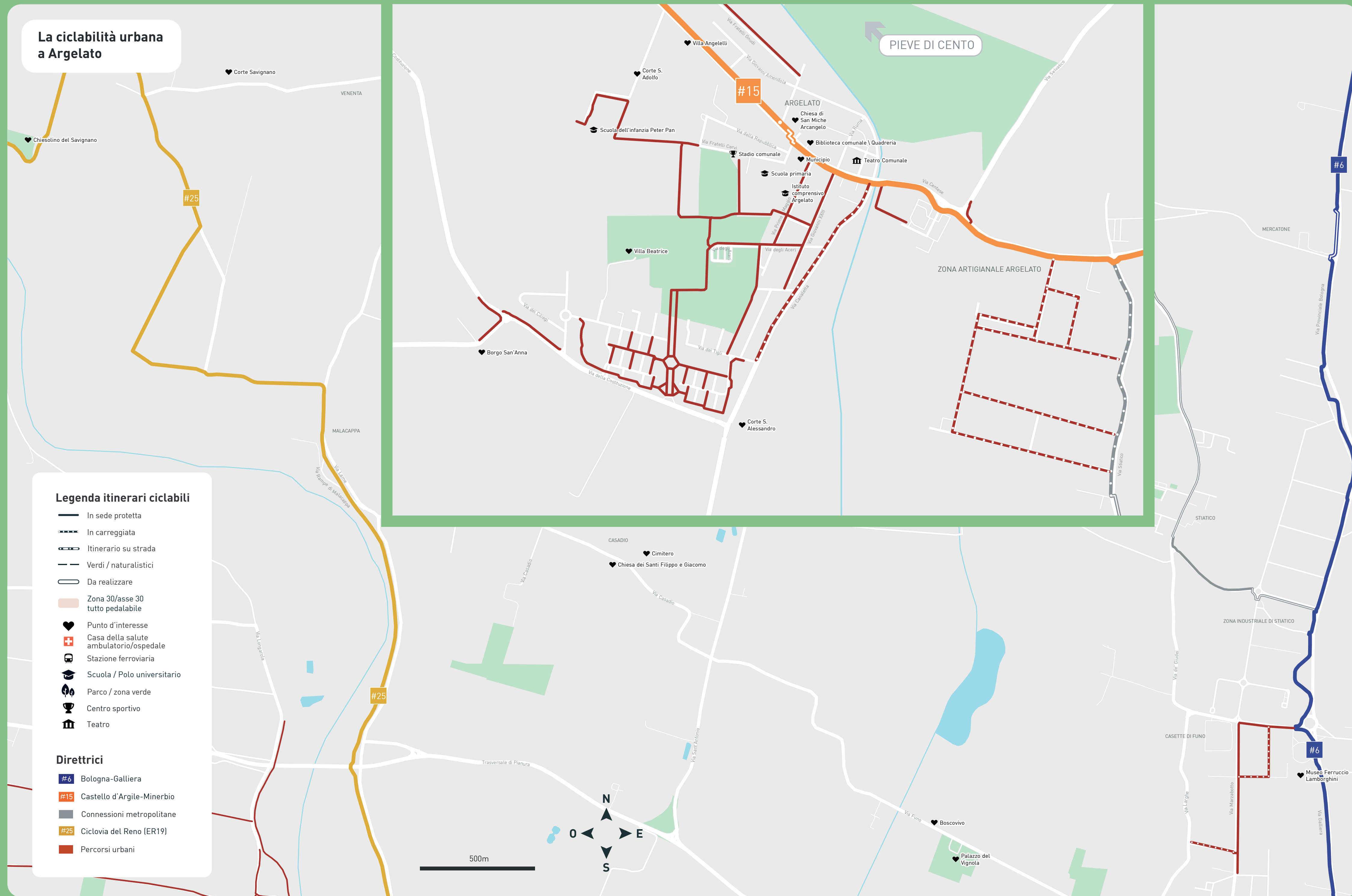
La Bicipolitana - La rete ciclabile metropolitana bolognese

La Bicipolitana - rete ciclabile metropolitana bolognese - è la prima infrastruttura ciclabile d'Italia di livello metropolitano. Un sistema di linee tra loro collegate, che si intersecano per consentire alle biciclette di muoversi sull'intero territorio metropolitano su **tracciati riconoscibili e sicuri**. La rete per tutti i giorni sarà lunga circa **1000 km** - di cui 400 già percorribili - ed è composta da 10 direttrici radiali, 6 linee trasversali e 4 tangenziali a Bologna e Imola.

Questa struttura nasce in risposta alle **necessità dei ciclisti pendolari**, sempre alla ricerca del percorso più rapido e sicuro per i propri spostamenti quotidiani.

La rete per il tempo libero presenta invece i **15 percorsi cicloturistici** che attraversano le zone più naturalistiche e suggestive dell'area metropolitana, dedicate a chi vuole esplorare il nostro territorio ad un'altra velocità.

La ciclabilità urbana a Argelato



Legenda itinerari ciclabili

- In sede protetta
- In carreggiata
- Itinerario su strada
- Verdi / naturalistici
- Da realizzare
- Zona 30/asse 30 tutto pedalabile
- Punto d'interesse
- Casa della salute ambulatorio/ospedale
- Stazione ferroviaria
- Scuola / Polo universitario
- Parco / zona verde
- Centro sportivo
- Teatro

Direttrici

- #6 Bologna-Galliera
- #15 Castello d'Argile-Minerbio
- Connessioni metropolitane
- #25 Ciclovía del Reno (ER19)
- Percorsi urbani

In sede protetta	Tipologie di percorsi ciclabili <i>possono essere mono o bidirezionali</i>	In carreggiata
 Pista ciclabile in sede protetta fisicamente separata dalla strada	 Pista ciclopedonale in sede protetta fisicamente separata dalla strada e condivisa con i pedoni , i quali hanno la precedenza	 Pista ciclabile in carreggiata i veicoli a motore non possono oltrepassare la striscia
 Zona 30 con carreggiata condivisa	 Corsia per il doppio senso ciclabile in carreggiata in strade a senso unico per la generalità dei veicoli	 Corsia ciclabile in carreggiata i veicoli a motore possono oltrepassare la striscia "per brevi tratti"



La ciclabilità urbana

La Bicipolitana passa anche per Argelato: un'importante alternativa di mobilità per chi sceglie di spostarsi in bicicletta, in maniera sostenibile.

Il territorio argelatese è di facile fruizione poiché prettamente pianeggiante e situato in una posizione nevralgica della pianura della bassa bolognese. Situato a 15 Km circa dal centro storico di Bologna e nel mezzo del territorio naturale delle campagne bolognesi, Argelato rappresenta il punto di connessione tra la città e il territorio metropolitano.

L'obiettivo della ciclabilità capillare del territorio è quello di incrementare gli spostamenti in bicicletta, siano essi per necessità, per lavoro o per il tempo libero.

Il reticolo di piste ciclabili di Argelato infatti si inserisce in quello turistico del territorio bolognese per rendere sicura la viabilità lenta sulle due ruote e facilitare inoltre l'accesso alle bellezze naturalistiche e storiche della periferia circostante.

I punti di interesse del territorio di Argelato:

- Palazzo del Vignola
- Boscovio
- Museo Ferruccio Lamborghini
- Quadreria Ritiro San Pellegrino Emilbanca
- Villa Beatrice
- Oratorio del Savignano
- Palazzo Talon Sampieri